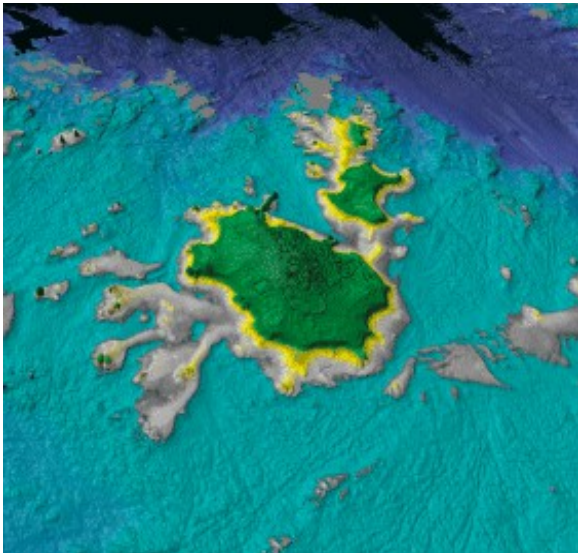


# DownThemAll!



## Installation et utilisation

07/09/2016

## 1 - Installation de l'extension DownThemAll!

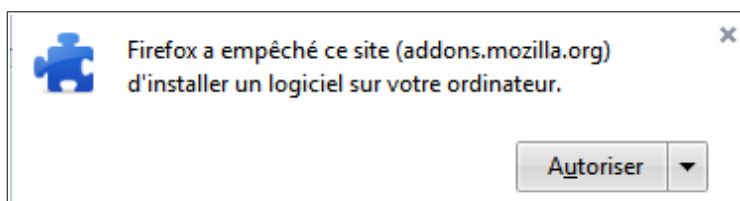
Quand le nombre de prépaquets de données à télécharger est limité, il est possible de procéder manuellement au téléchargement en cliquant sur les différents liens.

Quand la liste des dalles est plus conséquente, il est recommandé d'employer un gestionnaire de téléchargement, c'est à dire un outil qui va rechercher tous les liens vers des données à télécharger et copier directement le fichier source sur le poste client.

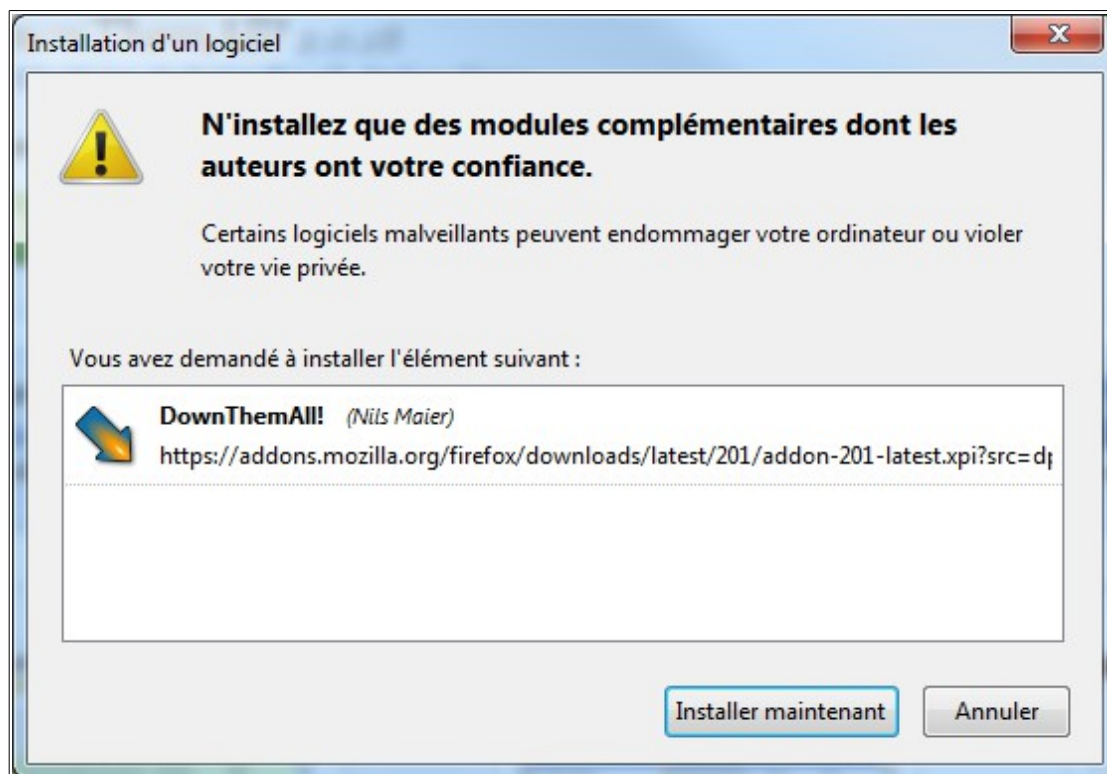
Parmi les gestionnaires de téléchargement, il est possible d'utiliser « Down Them All », il s'agit d'une solution s'intégrant directement dans le *navigateur Internet Mozilla Firefox* par *exemple* et qui permet le téléchargement automatique de fichiers prédéfinis.

Pour procéder à l'installation de l'extension « DownThemAll! » sous Firefox, il faut :

- lancer le logiciel Mozilla Firefox
- se connecter à la page : <https://addons.mozilla.org/fr/firefox/addon/downthemall/>
- Cliquer sur le bouton « Add to firefox »
- Autoriser l'installation en cliquant sur « Autoriser »

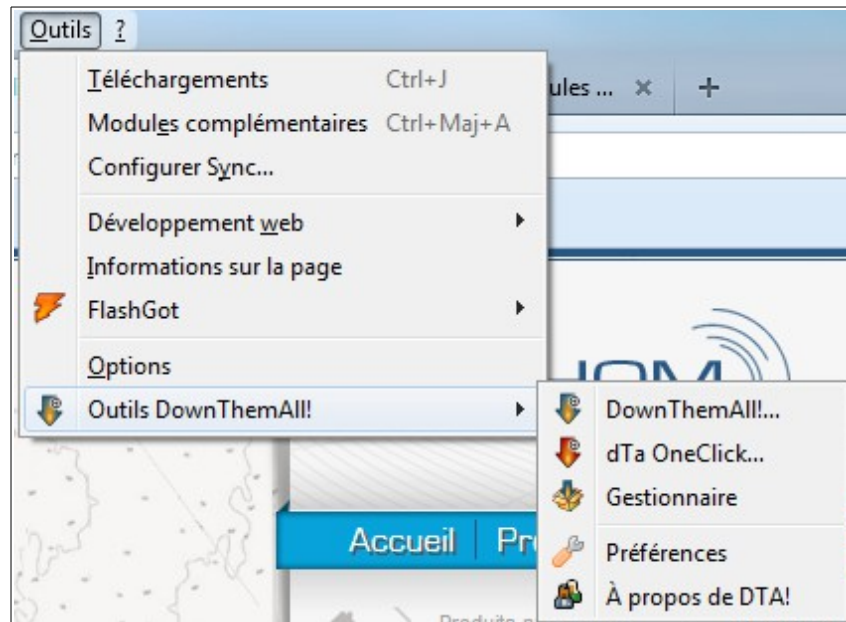


- Finaliser l'installation en cliquant sur « Installer maintenant »



→ Redémarrer le logiciel Mozilla Firefox

→ Vérifier que l'extension est bien installée dans le menu « Outils »



A l'issue de l'installation on peut procéder au téléchargement des fichiers de la commande effectuée.

## 2 - Téléchargement des dalles

Pour télécharger les dalles, une fois positionné dans l'espace « Mes produits téléchargeables », sélectionner tous les liens à télécharger.

Mes produits téléchargeables

Articles 1 à 10 sur un total de 92

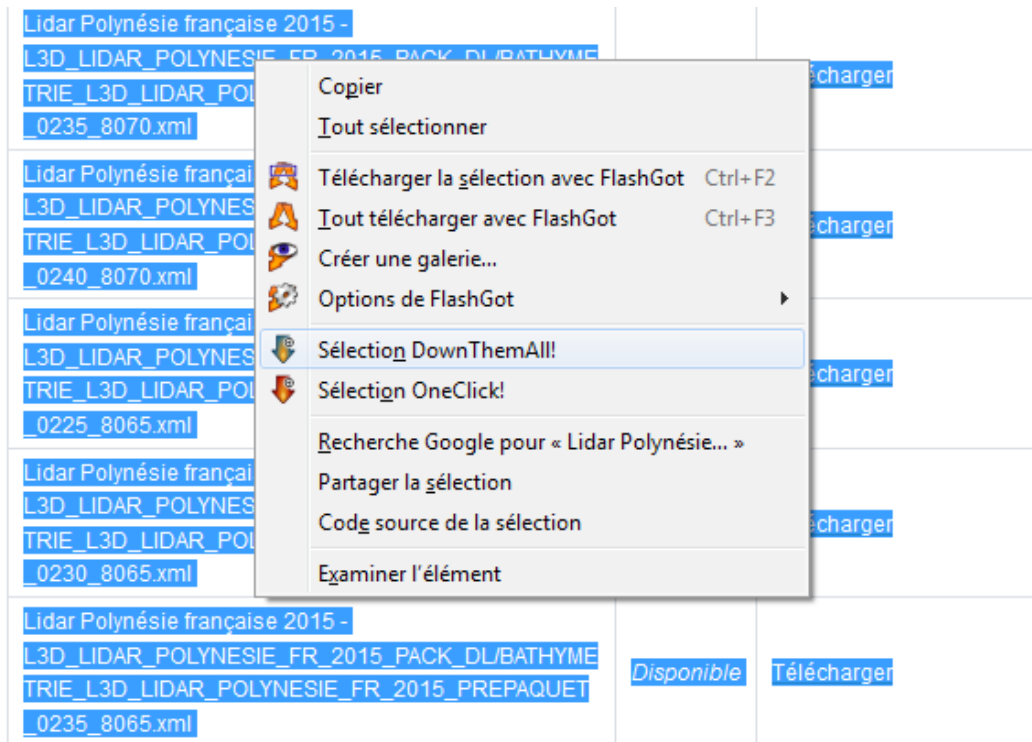
Purger les produits expirés

Afficher 10 par page

[Page 1 sur 10]

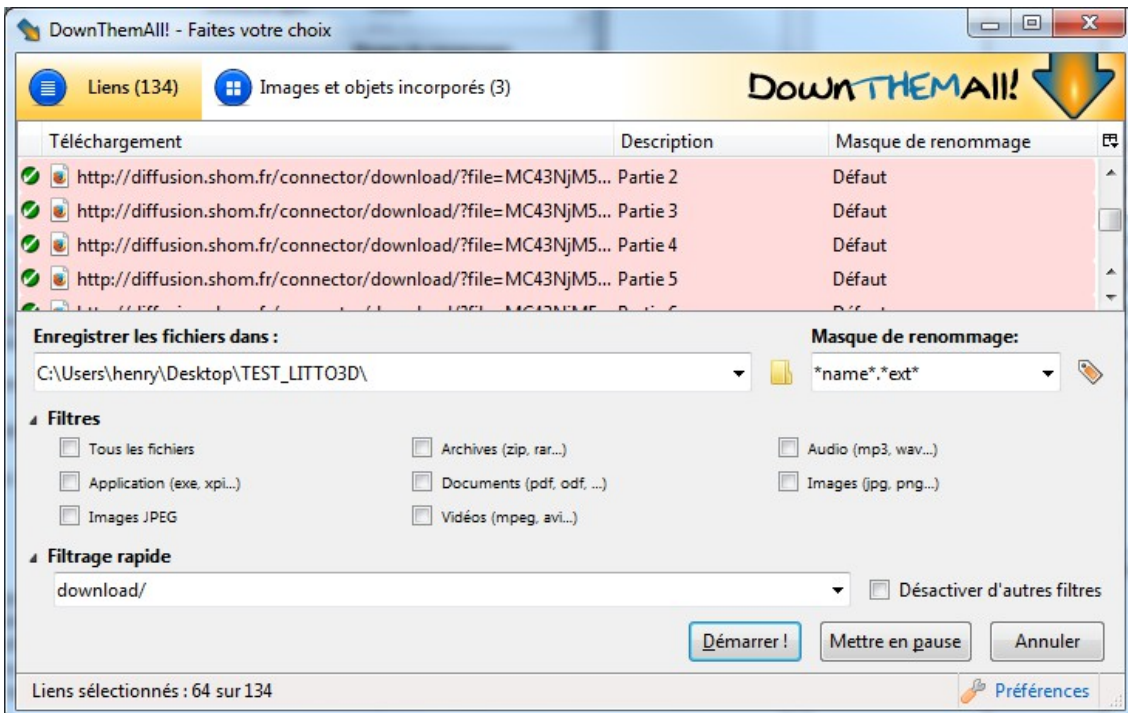
Commande n°	Date	Titre	Statut	URL de téléchargement
		<a href="#">Lidar Polynésie française 2015 - L3D_LIDAR_POLYNESIE_FR_2015_PACK_DL/BATHYMETRIE_L3D_LIDAR_POLYNESIE_FR_2015_PREPAQUET_0235_8070.xml</a>	Disponible	Télécharger
		<a href="#">Lidar Polynésie française 2015 - L3D_LIDAR_POLYNESIE_FR_2015_PACK_DL/BATHYMETRIE_L3D_LIDAR_POLYNESIE_FR_2015_PREPAQUET_0240_8070.xml</a>	Disponible	Télécharger
		<a href="#">Lidar Polynésie française 2015 - L3D_LIDAR_POLYNESIE_FR_2015_PACK_DL/BATHYMETRIE_L3D_LIDAR_POLYNESIE_FR_2015_PREPAQUET_0225_8065.xml</a>	Disponible	Télécharger
		<a href="#">Lidar Polynésie française 2015 - L3D_LIDAR_POLYNESIE_FR_2015_PACK_DL/BATHYMETRIE_L3D_LIDAR_POLYNESIE_FR_2015_PREPAQUET_0230_8065.xml</a>	Disponible	Télécharger
		<a href="#">Lidar Polynésie française 2015 - L3D_LIDAR_POLYNESIE_FR_2015_PACK_DL/BATHYMETRIE_L3D_LIDAR_POLYNESIE_FR_2015_PREPAQUET_0235_8065.xml</a>	Disponible	Télécharger

→ «Clic droit» → «Sélection DownThemAll ! «



→ Spécifier le répertoire de destination des fichiers « Enregistrer les fichiers dans : »

→ Sélectionner les liens de téléchargement, pour cela il faut paramétrer les filtres : indiquer « download » dans la case « Filtrage rapide »

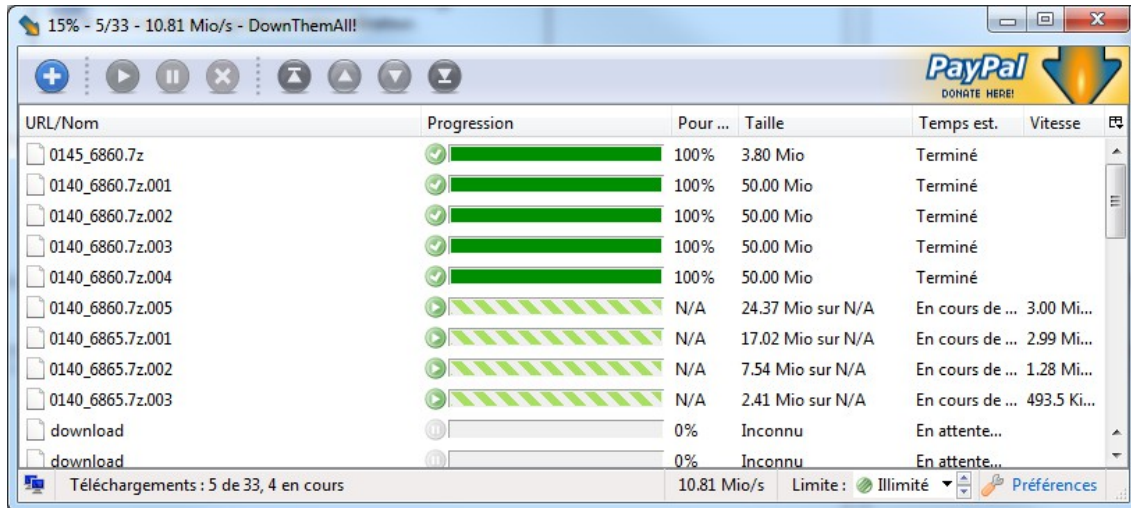


Les données téléchargeables apparaissent alors en surbrillance.

Si l'utilisateur a effectué plusieurs commandes, il pourra décocher les lignes ne correspondant

pas à la commande à traiter : pour se faire, il suffit d'identifier la ligne « blanche » contenant le numéro d'une autre commande et de désélectionner les lignes situées en dessous.

→ Cliquer sur « Démarrer ! »



A l'issue du téléchargement, si vous avez fait le choix de télécharger tous les fichiers dans un seul répertoire, vous devez obtenir une arborescence proche de celle-ci.

