





## PETITES ANTILLES — ÎLES VOISINES DE LA GUADELOUPE

Numéro	Nom Localisation	Position	Caractéristiques	Élévation	Portée	Description structure	Informations complémentaires
<b>LA DÉSIRADE (FR)</b>							
BAIE MAHAUT							
04000 J.5724	<b>La Désirade - Extrémité SE</b>	16 20,0 N 061 00,3 W	FI(2)W.10s	50	21	Support blanc haut rouge 20	
04030 J.5725	Alignement 326° - antérieur	16 19,8 N 061 00,8 W	FI.R.2s	5	4	Pylône blanc haut rouge 5	[0.4]
04031 J.5725.1	- postérieur 35 m de l'antérieur	16 19,8 N 061 00,8 W	FI.R.2s	7	4	Pylône blanc haut rouge 5	[0.4] Synchronisé avec l'antérieur
GRANDE ANSE - BEAUSÉJOUR							
04060 J.5727	Feu directionnel	16 18,2 N 061 04,4 W	Dir.Oc(2)WRG. 6s	7	W.8 R.6 G.6	Pylône blanc haut rouge 7	[1 ; 1 ; 1 ; 3] <b>Obscd</b> 056°-250°(194°), <b>R</b> 250°-335°(85°), <b>W</b> 335°-339°(4°), <b>G</b> 339°-056°(77°)
04080 J.5728	Jetée - Extrémité	16 18,1 N 061 04,4 W	FI(2)R.6s	...	3	Pylône blanc haut rouge	
04100	«GA 1»	16 17,8 N 061 04,3 W	FI.R.2,5s	3	2		[0.5]
04110	«GA 3»	16 18,0 N 061 04,4 W	FI(3)R.12s	1	2		
<b>PETITE-TERRE (FR)</b>							
04150 J.5730	<b>Terre de Bas</b>	16 10,2 N 061 06,6 W	FI(3)W.12s	32	15	Tour grise, haut vert sur maison 26	[2 (1 ; 1.5) ; 1 ; 6] <b>Vis</b> 213°-185°(332°)
<b>MARIE-GALANTE (FR)</b>							
PORT DE GRAND-BOURG							
04300 J.5748	Appontement - Extrémité	15 52,8 N 061 19,1 W	FI(2)G.6s	8	6	Poteau blanc haut vert 7	[1 ; 1 ; 1 ; 3] Feu de secours 4 M Lts F.R sur pylône à 1,1 M au NNE
04330	«GB 2»	15 52,9 N 061 19,2 W	FI.G.4s	3	2		[1]
04350	«GB 1»	15 52,8 N 061 19,2 W	FI.R.2,5s	3	2		[0.5] 